

Club MINI Cars of Japan PDラリーマップ

■CMCJ PDマップの注意点

このPDラリーマップについての注意点を下記に記載します。



運転時の注意

運転しながらのPDラリーマップ参照は道路交通法違反になります。
必ず、同乗者による指示による誘導および安全確認をお願いします。



転載について

このCMCJ PDラリーマップはClub MINI Cars of Japanによる配布物です。
CMCJ(<https://1936.net>)以外での使用・配布・2次転載はご遠慮願います。



責任の所在について

CMCJ PDラリーマップにおいて、利用により如何なる損害においてCMCJおよび制作者・運営者に責任は負いません。自己責任でお願いいたします。

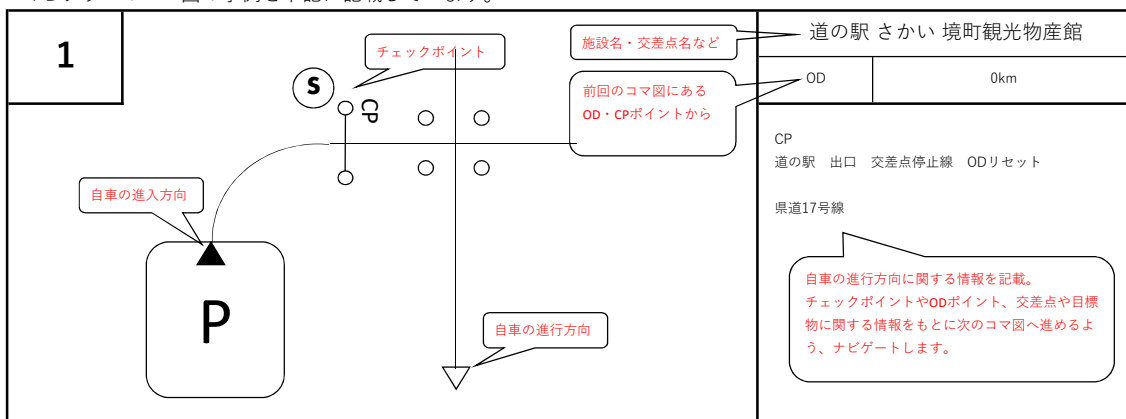
■PDマップルール

PDのランドマークとは違い、CMCJ オリジナルのランドマークコードになりますので注意してください。

マーク	説明	マーク	説明	マーク	説明
	スタート地点		カーブミラー ミラー		橋・ブリッジ
	ゴール地点		パーキング 駐車場		信号あり交差点
	クイズ地点		民家		信号なし交差点
	バス停		店舗		チェックポイント コマ図間の距離
	一旦停止看板		看板		ODポイント コマ図間の距離

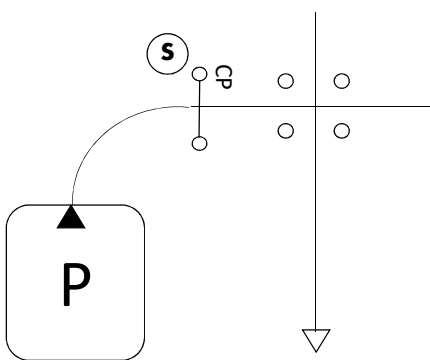
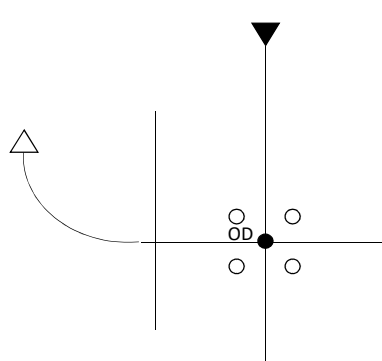
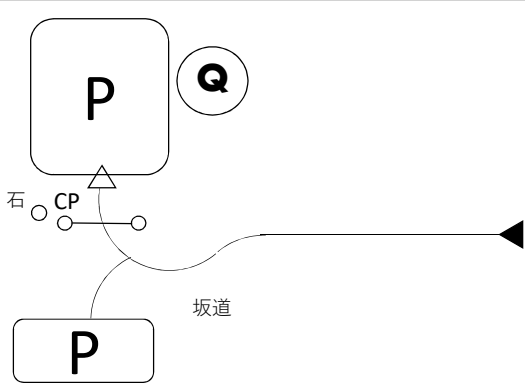

■PDマップ コマ図の読み方

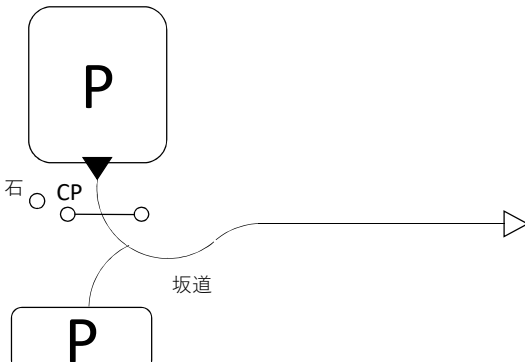
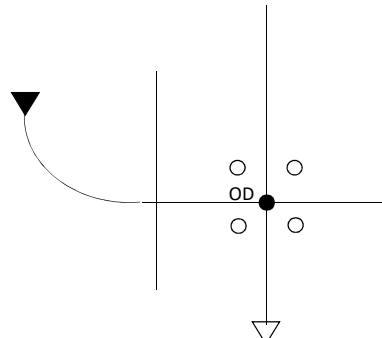
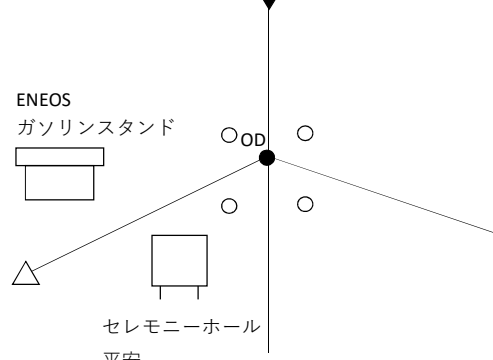
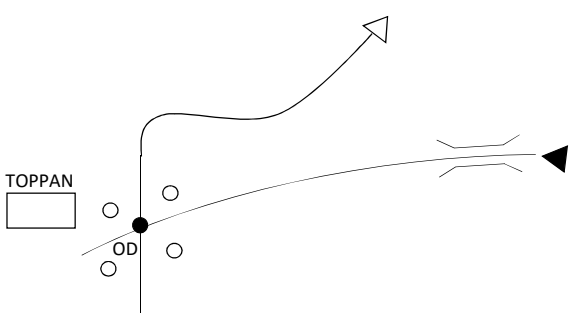
PDラリーのコマ図の事例を下記に記載しています。



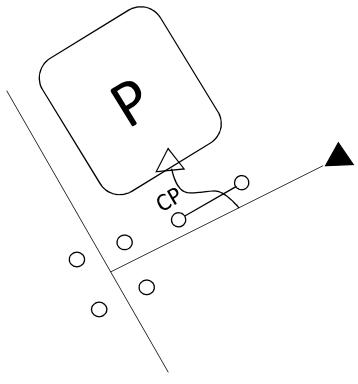
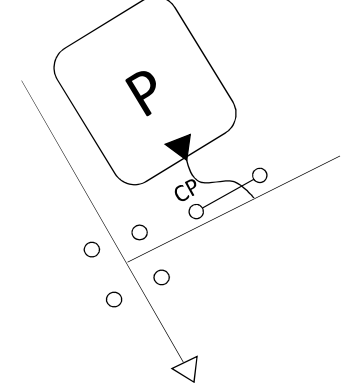
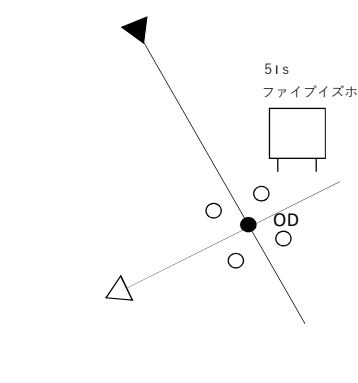
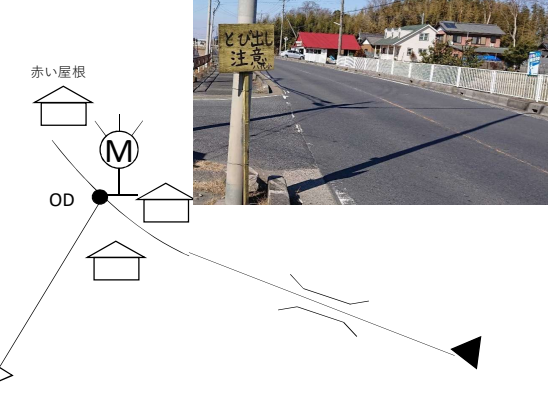
CMCJ PDラリーマップ 茨城県猿島郡～埼玉県春日部ルート

所要時間：約1時間程度（走行のみ） ルート：道の駅3か所 市施設1か所

<p>1</p>		<table border="1"> <tr> <td colspan="2">道の駅 さかい 境町観光物産館</td> </tr> <tr> <td>OD</td> <td>リセット</td> </tr> <tr> <td colspan="2"> CP 道の駅 出口 交差点停止線 ODリセット 県道17号線 スタート地点情報 道の駅 さかい 境町観光物産館 〒306-0400 茨城県猿島郡境町134-1 </td> </tr> </table>	道の駅 さかい 境町観光物産館		OD	リセット	CP 道の駅 出口 交差点停止線 ODリセット 県道17号線 スタート地点情報 道の駅 さかい 境町観光物産館 〒306-0400 茨城県猿島郡境町134-1	
道の駅 さかい 境町観光物産館								
OD	リセット							
CP 道の駅 出口 交差点停止線 ODリセット 県道17号線 スタート地点情報 道の駅 さかい 境町観光物産館 〒306-0400 茨城県猿島郡境町134-1								
<p>2</p>		<table border="1"> <tr> <td colspan="2">博物館入り口</td> </tr> <tr> <td>OD</td> <td>1.0km</td> </tr> <tr> <td colspan="2"> ODポイント 交差点中央 県道17号線 → 市道 ODポイントクイズ 次のCPまでの距離を計測。 </td> </tr> </table>	博物館入り口		OD	1.0km	ODポイント 交差点中央 県道17号線 → 市道 ODポイントクイズ 次のCPまでの距離を計測。	
博物館入り口								
OD	1.0km							
ODポイント 交差点中央 県道17号線 → 市道 ODポイントクイズ 次のCPまでの距離を計測。								
<p>3</p>		<table border="1"> <tr> <td colspan="2">博物館駐車場</td> </tr> <tr> <td>OD</td> <td>計測区間 ? km</td> </tr> <tr> <td colspan="2"> CP 博物館駐車場 入り口 博物館名が書かれた石があるところ。 市道 → 駐車場 </td> </tr> </table>	博物館駐車場		OD	計測区間 ? km	CP 博物館駐車場 入り口 博物館名が書かれた石があるところ。 市道 → 駐車場	
博物館駐車場								
OD	計測区間 ? km							
CP 博物館駐車場 入り口 博物館名が書かれた石があるところ。 市道 → 駐車場								
<p>4</p>		<table border="1"> <tr> <td colspan="2">博物館</td> </tr> <tr> <td>クイズ</td> <td>書かれている言葉</td> </tr> <tr> <td colspan="2"> マンホールに書かれている 「〇〇〇〇したものです」 隠されている文字はなんでしょう？ </td> </tr> </table>	博物館		クイズ	書かれている言葉	マンホールに書かれている 「〇〇〇〇したものです」 隠されている文字はなんでしょう？	
博物館								
クイズ	書かれている言葉							
マンホールに書かれている 「〇〇〇〇したものです」 隠されている文字はなんでしょう？								

5		<table border="1"> <tr> <td colspan="2">博物館駐車場</td> </tr> <tr> <td>OD</td> <td>リセット</td> </tr> <tr> <td colspan="2"> CP 道の駅 出口 交差点停止線 ODリセット 市道 → 駐車場 </td> </tr> </table>	博物館駐車場		OD	リセット	CP 道の駅 出口 交差点停止線 ODリセット 市道 → 駐車場	
博物館駐車場								
OD	リセット							
CP 道の駅 出口 交差点停止線 ODリセット 市道 → 駐車場								
6		<table border="1"> <tr> <td colspan="2">博物館入り口</td> </tr> <tr> <td>OD</td> <td>計測区間 ? km</td> </tr> <tr> <td colspan="2"> OD 交差点中央ODポイント 市道 → 県道17号線 次のチェックポイント50m。 </td> </tr> </table>	博物館入り口		OD	計測区間 ? km	OD 交差点中央ODポイント 市道 → 県道17号線 次のチェックポイント50m。	
博物館入り口								
OD	計測区間 ? km							
OD 交差点中央ODポイント 市道 → 県道17号線 次のチェックポイント50m。								
7		<table border="1"> <tr> <td colspan="2">交差点名なし</td> </tr> <tr> <td>OD</td> <td>50 m</td> </tr> <tr> <td colspan="2"> OD 交差点中央ODポイント 県道17号線 ↓ 県道26号線 </td> </tr> </table>	交差点名なし		OD	50 m	OD 交差点中央ODポイント 県道17号線 ↓ 県道26号線	
交差点名なし								
OD	50 m							
OD 交差点中央ODポイント 県道17号線 ↓ 県道26号線								
8		<table border="1"> <tr> <td colspan="2">関宿橋</td> </tr> <tr> <td>OD</td> <td>3.8 km</td> </tr> <tr> <td colspan="2"> OD 交差点中央ODポイント 県道26号線 ↓ 県道42号線 (268号線) </td> </tr> </table>	関宿橋		OD	3.8 km	OD 交差点中央ODポイント 県道26号線 ↓ 県道42号線 (268号線)	
関宿橋								
OD	3.8 km							
OD 交差点中央ODポイント 県道26号線 ↓ 県道42号線 (268号線)								

9		<table border="1"> <tr> <td colspan="2">〇〇天満宮</td> </tr> <tr> <td>OD</td> <td>1.0 km</td> </tr> <tr> <td colspan="2"> OD 交差点中央ODポイント 県道42号線（268号線） 天満宮の鳥居前駐車場で停車 </td> </tr> </table>	〇〇天満宮		OD	1.0 km	OD 交差点中央ODポイント 県道42号線（268号線） 天満宮の鳥居前駐車場で停車	
〇〇天満宮								
OD	1.0 km							
OD 交差点中央ODポイント 県道42号線（268号線） 天満宮の鳥居前駐車場で停車								
10		<table border="1"> <tr> <td colspan="2">〇〇天満宮</td> </tr> <tr> <td>クイズ</td> <td>天満宮の名前</td> </tr> <tr> <td colspan="2"> 九州太宰府天満宮より分配されたこの天満宮の名前は何でしょう？ 「 〇〇天満宮 」 </td> </tr> </table>	〇〇天満宮		クイズ	天満宮の名前	九州太宰府天満宮より分配されたこの天満宮の名前は何でしょう？ 「 〇〇天満宮 」	
〇〇天満宮								
クイズ	天満宮の名前							
九州太宰府天満宮より分配されたこの天満宮の名前は何でしょう？ 「 〇〇天満宮 」								
11		<table border="1"> <tr> <td colspan="2">〇〇天満宮</td> </tr> <tr> <td>OD</td> <td>リセット</td> </tr> <tr> <td colspan="2"> OD 交差点中央ODポイント 県道42号線（268号線） 天満宮の鳥居前駐車場で停車 </td> </tr> </table>	〇〇天満宮		OD	リセット	OD 交差点中央ODポイント 県道42号線（268号線） 天満宮の鳥居前駐車場で停車	
〇〇天満宮								
OD	リセット							
OD 交差点中央ODポイント 県道42号線（268号線） 天満宮の鳥居前駐車場で停車								
12		<table border="1"> <tr> <td colspan="2">交差点名なし</td> </tr> <tr> <td>OD</td> <td>0.7 km</td> </tr> <tr> <td colspan="2"> OD 交差点中央ODポイント 県道42号線（268号線） 天満宮の鳥居前駐車場で停車 </td> </tr> </table>	交差点名なし		OD	0.7 km	OD 交差点中央ODポイント 県道42号線（268号線） 天満宮の鳥居前駐車場で停車	
交差点名なし								
OD	0.7 km							
OD 交差点中央ODポイント 県道42号線（268号線） 天満宮の鳥居前駐車場で停車								

12		道の駅 ごとか入り口
		OD 0.7 km
		OD グリーンライン上 国道4号線沿い
12		道の駅 ごとか入り口
		OD リセット
		OD グリーンライン上 国道4号線 東京・春日部方面
13		芝原交差点
		OD 5.1 km
		OD 交差点中心位置 国道4号線 → 県道383号 次のチェックポイントすぐ。
14		芝原交差点
		OD 0.4 km
		OD 交差点中心位置 県道383号 → 農道

15		交差点名なし
OD		0.6 km
<p>OD 交差点中心位置</p> <p>農道 → 市道</p> <p>一つ目の信号左折</p> <p>左折後、クイズポイント</p>		
16		交差点名なし
OD		2.5 km
<p>OD 交差点中心位置</p> <p>クイズ 看板に書いている〇〇〇〇センターは何と書いているでしょうか。</p>		
17		道の駅 アグリパークゆめすぎと
OD		0.2 km
<p>CP 駐車場入口 ライン上</p>		
18		道の駅 アグリパークゆめすぎと
OD		0.2 km
<p>CP 駐車場出口 ライン上</p>		

19	<p>コンビニエンスストア</p>	交差点名なし
		OD 3.1 km
		OD 交差点中心位置 県道320号
20	<p>ピンク色のホテル</p> <p>パチンコ店</p>	立野西交差点
		OD 3.1 km
		OD 交差点中心位置 県道320号 → 国道4号線
21	<p>CP</p> <p>P</p> <p>G</p>	上柳交差点
		OD 1.2 km
		CP 道の駅 庄和 入り口 P看板下 国道4号線 → 市道 ゴール